

KORT SKOVRUTE – GRØN 2,5 KM →

Denne rute fører dig ind i bøgeskoven Vestergaards Skov, hvor du følger Nordsøstien et stykke. Der er gode muligheder for at møde råvildt, og om foråret for at se de smukke anemoner.

Stjernepladsen: Byrum for alle aldersgrupper med bord-bænke sæt, rionet, "Asaa-skib" og legeplads for mindre og større børn.

Livsruten: "Noget om lykke". På den grønne rute følger du en del af Livsruten med 31 udsagn fra danskere i alle aldre om, hvad lykke kan være.

Spejderhuset og shelter: Ejers af KFUM-spejderne i Asaa. Bakken er en såkaldt rimme, en gammel klitrække eller sandrevle.

Lodsgade 23: (Skyttehuset) er opført ca. år 1400 og hørte som skyttebolig under Voergaard Slot. Skydelemmen findes stadig i husets vestre gavl.

Lodsgade 27: (Kraghs hus) er opført i 1750. Begge bygninger har været toldsted (se www.9340asaa.dk for info om bygninger i byen).



LANDRUTEN – BLÅ 5 KM →

På den blå rute passerer du flere gamle bygninger og kommer ud på landet, hvor du har mulighed for at se Dronninglund Storskov i det fjerne og nyde solnedgangen. Senere kommer du ind i bøgeskov og til slut gennem et villakvarter.

Gamle bygninger: (når du er på Bolværksvej og ser til venstre). Den tidligere biograf, hvor der fortsat vises film ved særlige lejligheder. Området er i øvrigt endestation for den tidligere private jernbane fra Ørsø til Asaa, som var i drift i perioden 1914-1968. Du ser stadig det gamle posthus og den tidligere stationsbygning – sidstnævnte var i mange år efter 1968 byens børnehave.



Asaa Hallen: Et skilt viser hen til hallen (bygget i 1985), der er et stort aktiv for byen med bl.a. håndbold, badminton, yoga og cafeteria.

Asaa Skole: Skolen har ca. 50 elever fra 0.- 6. klasse. Skolen har egen multibane.

Asaa Kirke: Kirken er opført i 1886-87 i rundbuestil af røde mursten efter tegning af arkitekt Frits Uldall. Kirken er vejkirke og åben i dagtimerne.

Vandløb i bøgeskoven: Asaa Å, som længere fremme er rørlagt gennem byen og først igen bliver synlig tæt på udløbet i Kattegat. Bemærk de stejle brinker omkring vandløbet.



SKOVRUTE SØRÅ – RØD 7,5 KM →

På denne rute kommer du ind i bøgeskoven Vestergaards Skov og St. Bouet Skov, hvor du i starten følger Nordsøstien. Undervejs følger du Sørrå Å på din venstre side. Senere på ruten får du udsigt over Kattegat. OBS – der kan være bukkejagt fra den 16.5. og ca. 14 dage frem.

Livsruten: Se beskrivelse ved grøn rute.

Brinker: Nyd den flotte udsigt ved de stejle brinker ned til Sørrå Å på din vej gennem St. Bouet Skov.



Asaa stadion: Hjemsted for Asaa Boldklub, stiftet i 1932. Spillede i sæsonen 1989 og 1990 i den daværende 3. division.

Lodsgade 23 og 27: Se beskrivelse ved grøn rute.

Asaa Camping & Hytteferie: Etableret 1969 af Asaa Borgerforening, privatdrevet siden 1999. Stedet har pool område, legeplads og krolf, og er udstyret med fine hytter til ethvert behov.

Asaa Friplejehjem: Oprettet i 2017 som et selvejende friplejehjem under Danske Diakonhjem. Hjemmet har 30 lejligheder. Frivillige voksne giver et frisk pust i beboernes hverdag.

Asaa Billardklub: Klubben, som er startet i 1972, hører til blandt de højest rangerende i Danmark.



www.9340asaa.dk

SmartGuide



BASIS•TRYK & SKILTE
– design og grafisk produktion


BRØNDERLEV KOMMUNE

NORDEA FONDEN
Fritufts Rådet
Vi støtter gode liv


Tak til Brønderslev Kommune for hjælp til fysisk arbejde med placering af pæle og udarbejdelse af kort. Tak til lodsejere for imødekommelse af kort. Tak til Poul Søndergaard og Niels Peter Mortensen for fotos.

Stjerne udgår alle fra Torvet (se kortet) og har forskellige længder på henholdsvis 2,5 km, 5 km, 7,5 km og 10+ km. Du kan både gå og cykle på kløverstierne. Kløverstierne er blevet til i et samarbejde mellem Samrådet Østkysten i Asaa og Fritufts Rådet, Danmarks Idræts-Forbund, Danske Gymnastik- og Idrætsforeninger samt Danmarks Firmaidrætsforbund.

VELKOMMEN TIL
KLØVERSTIERNE I ASAA



Asaa Havn og strand: Havnens blev anlagt i 1877 som udsigtsskibhavn for træ og kul til Aalborg, og i 1906 udløbet med en fiskerihavn. Fiskeriet stagnerede i 1960-erne, men historien opleves fortsat tydeligt i de små fiskerhuse, der tidligere badebygget, slæbestedet, fiskernes klubhus og auk-tionshallen – sidstnævnte renoveret i 2023. De velbevarede bygninger og badehusene langs den børnevenlige strand bidrager til et autentisk havnemiljø.



Væddeløbsbanen: 700 m lang væddeløbsbane, hvor man siden 1927 har kunnet opleve trav- og galopløb med totalisatorspil en søndag i juli. Specielt ved banen er, at publikum står i midten. Stedet er også byens festplads.

Den sorte rute giver dig god mulighed for at få strakt benene og få frisk luft. Ruten følger Nordsøstien mod syd til Gørå, hvor den drejer mod øst. På vejen tilbage til Asaa kan du nyde havudsigten.

GERÅ – ASAA HAVN-RUTEN SORT 10 KM →

KLØVERSTIER
ASAA





- Kort Skovrute (Grøn)
- Landrute (Blå)
- Skovrute Sørrå (Rød)
- Gerå – Asaa Havn-ruten (Sort)

0 250 500 m



START

